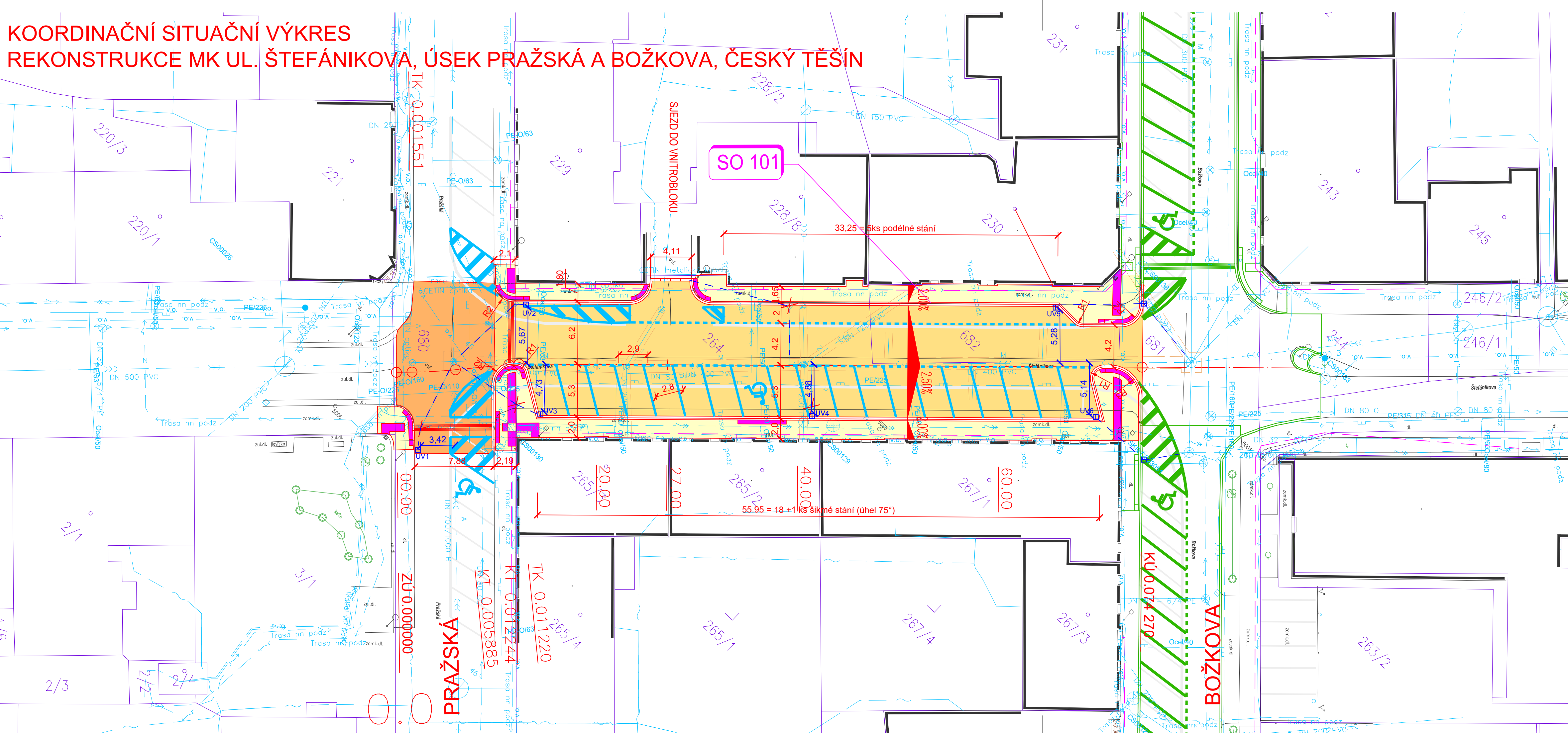











KOORDINAČNÍ SITUAČNÍ VÝKRES REKONSTRUKCE MK UL. ŠTEFÁNIKOVA, ÚSEK PRAŽSKÁ A BOŽKOVA, ČESKÝ TĚŠÍN













LEGENDA:

LEGENDA NOVÝ STAV:








- | | |
|-------------------------------------------------------------------------------------|---------------------------------------------------------|
|  | KOMUNIKACE - ASFALTOVÁ VOZOVKA - KOMPLETNÍ REKONSTRUKCE |
|  | KOMUNIKACE - ASFALTOVÁ VOZOVKA - OPRAVA POVRCHU |
|  | CHODNÍK - ZÁMKOVÁ DLAŽBA |
|  | RELIÉFNÍ DLAŽBA ČERNÁ |

- | | |
|-------------------------------------------------------------------------------------|----------------------------|
|  | OSA KOMUNIKACE |
|  | NOVÉ HRANY PLOCH |
|  | VODOROVNÉ DOPRAVNÍ ZNAČENÍ |
|  | ULIČNÍ VPUSŤ |
|  | PŘÍPOJKA ULIČNÍ VPUSTI |

LEGENDA STÁVAJÍCÍ STAV:

- | | |
|-------------------------------------------------------------------------------------|--------------------------------------|
|  | HRANY PLOCH, BUDOV, ROZHRANÍ POVRCHŮ |
|  | STROMY |
|  | DOPRAVNÍ ZNAČKA |
|  | LAMPA VEŘ. OSVĚTLENÍ |
|  | KANALIZAČNÍ VPUST |
|  | KANALIZAČNÍ ŠACHTA |
|  | ŠACHTA NEROZLIŠENÁ |
|  | HYDRANT PODZEMNÍ |
|  | HYDRANT NADZEMNÍ |
|  | SLOUPY, OCHRANNÉ TYČE |

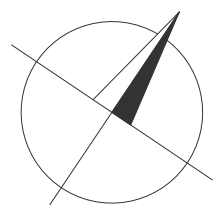
STÁVAJÍCÍ SÍTĚ:

- | | |
|-------------------------------------------------------------------------------------|------------------------------------------|
|  | VEŘEJNÉ OSVĚTLENÍ (ELTODO Osvětlení) |
|  | SDĚLOVACÍ KABELY (ČETIN) |
|  | PODZEMNÍ KABELY VN (ČEZ Distribuce a.s.) |
|  | PODZEMNÍ KABELY VN (ČEZ Distribuce a.s.) |
|  | PLYNOVOD (GasNet s.r.o.) |
|  | VODOVOD (SmVak Ostrava a.s.) |
|  | KANALIZACE JEDNOTNÁ (SmVak Ostrava a.s.) |

- | | |
|---------|------------------------------------------------------------------------------|
| — | JINÁ STAVBA: Rekonstrukce MK ul. Božkova, Český Tešín |
| — | INVESTOR: Město Český Tešín |
| — | SOUVISEJÍCÍ STAVBA: ČESKÝ TEŠÍN, ŠTEFÁNKOVA, OPRAVA REVIZNÍCH ŠACHET A ZÁSPŮ |
| — | INVESTOR: SEVEROMORAVSKÉ VODOVODY A KANALIZACE A.S. |
| — — — — | SOUVISEJÍCÍ STAVBA: ORIENTAČNÍ ZÁKRES PLÁNOVANÉ TRASY OPTICKÉ INFRASTRUKTURY |
| — — — — | INVESTOR: T-MOBILE |

OBJEKTOVÁ SKLADBA

č. objektu, název objektu	vlastník/správce
SO 101 Zpevněné plochy	Město Český Těšín



C. SITUAČNÍ VÝKRESY

PDPS

SOUŘADNICOVÝ SYSTÉM: S-JTSK
VÝŠKOVÝ SYSTÉM: B.p.v.

VEDOUcí PROJEKTANT	ING. DAGMAR KLAJMONOVÁ		ZHOTOVITEL:	
ZODPOVĚDNÝ PROJEKTANT	ING. DAGMAR KLAJMONOVÁ			
ZPRACOVAL	ING. VOJTĚCH ŽEMBA			
TECHNICKÁ KONTROLA	ING. DAGMAR KLAJMONOVÁ			
OBJEDNATEL: MĚSTO ČESKÝ TĚŠÍN, NÁM. ČSA 1/1, 737 01, ČESKÝ TĚŠÍN				
KRAJ: MORAVSKOSLEZSKÝ	OKRES: KARVINÁ	OBC: ČESKÝ TĚŠÍN	www.doprplan.cz	
REKONSTRUKCE MK UL. ŠTEFÁNÍKOVA, ÚSEK PRAŽSKÁ A BOŽKOVA, ČESKÝ TĚŠÍN			DATUM	04/2025
			MĚŘITKO	1:250
			STUPEŇ	PDPS
			ZAK. ČÍSLO	24018
			ČÍS. PŘÍLOHY	PŘE
PŘÍLOHA: KOORDINAČNÍ SITUAČNÍ VÝKRES			C.2.	